

Affall í Landeyjum

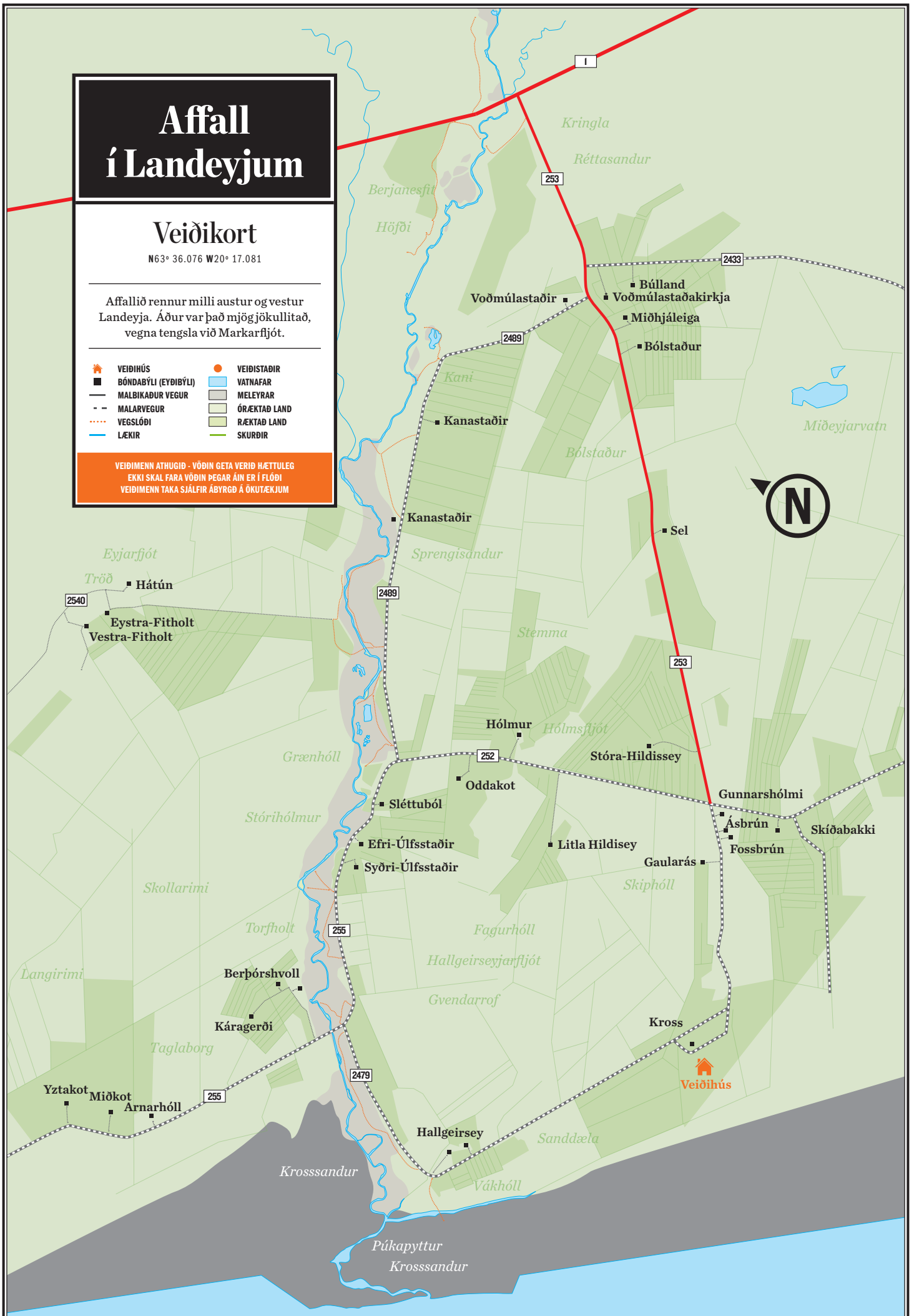
Veðikort

N63° 36.076 W20° 17.081

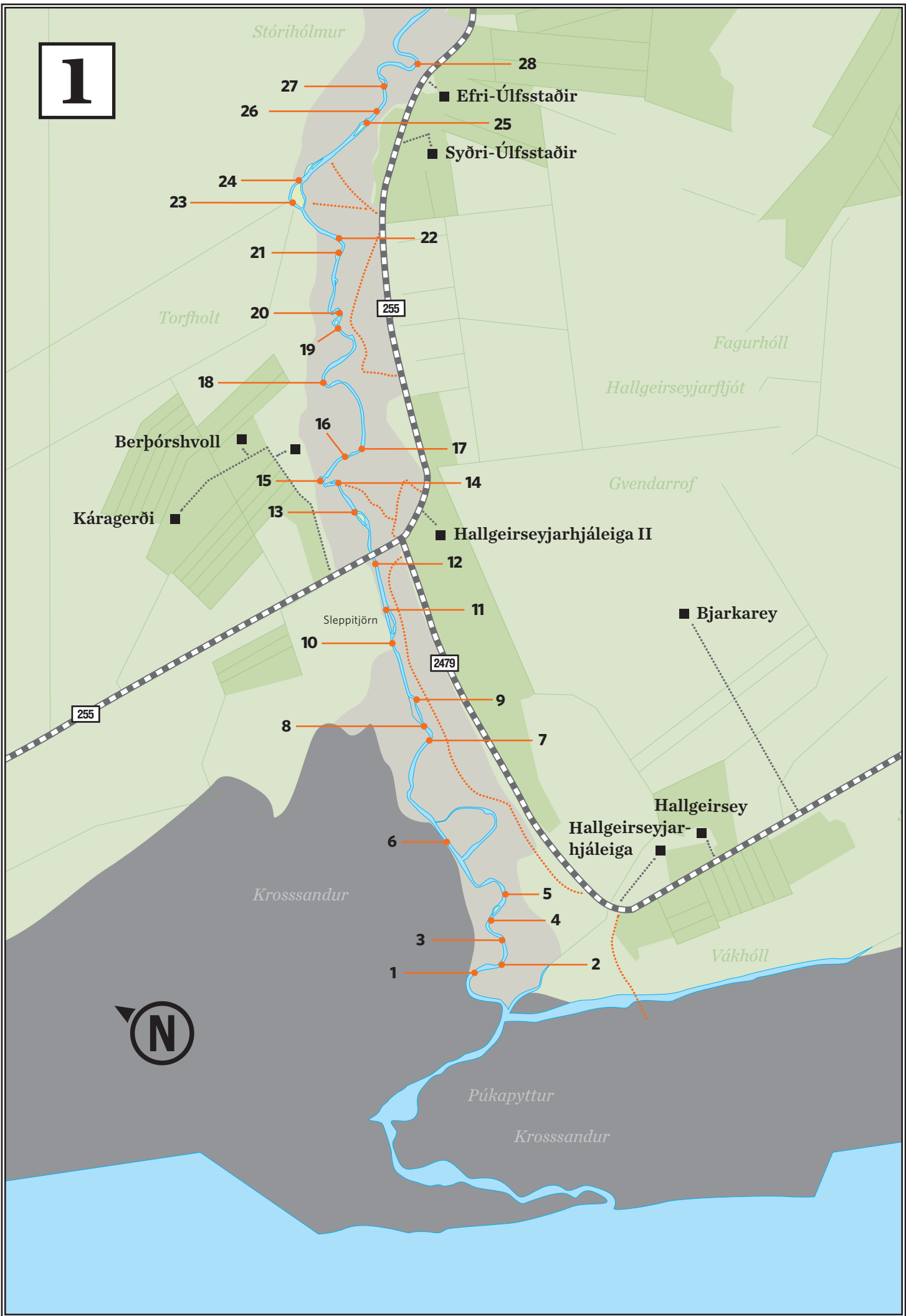
Affalið rennur milli austur og vestur Landeyja. Áður var það mjög jökullitað, vegna tengsla við Markarfljót.

- | | | | |
|---|----------------------|---|--------------|
|  | VEIÐIHÚS |  | VEIÐISTAÐIR |
|  | BÓNDABÝLI (EYÐIBÝLI) |  | VATNAFAR |
|  | MALBÍKADUR VEGUR |  | MELEYRAR |
|  | VEGSLÓÐI |  | ÓRÆKTAD LAND |
|  | LÆKIR |  | RÆKTAD LAND |
| | |  | SKURÐIR |

VEIÐIMENN ATHUGIÐ - VÖÐIN GETA VERIÐ HÆTTULEG
EKKI SKAL FARA VÖÐIN ÞEGAR ÁIN ER Í FLÓÐI
VEIÐIMENN TAKA SJÁLFIÐ ÁBYRGÐ Á ÖKUTÆKJUM



1



Stórihólmur

28

■ Efri-Úlfsstaðir

27

26

25

■ Syðri-Úlfsstaðir

24

23

22

21

Torfholt

20

255

19

Fagurhóll

18

Hallgeirseyjarfljót

Berþórshvoll ■

16

17

15

Gvendarrof

Káragerði ■

13

14

■ Hallgeirseyjarhjáleiga II

12

Sleppitjörn

11

■ Bjarkarey

8

2479

255

10

9

7

Hallgeirsey

Hallgeirseyjarhjáleiga ■

6

Krossandur

4

3

Vákhóll

1

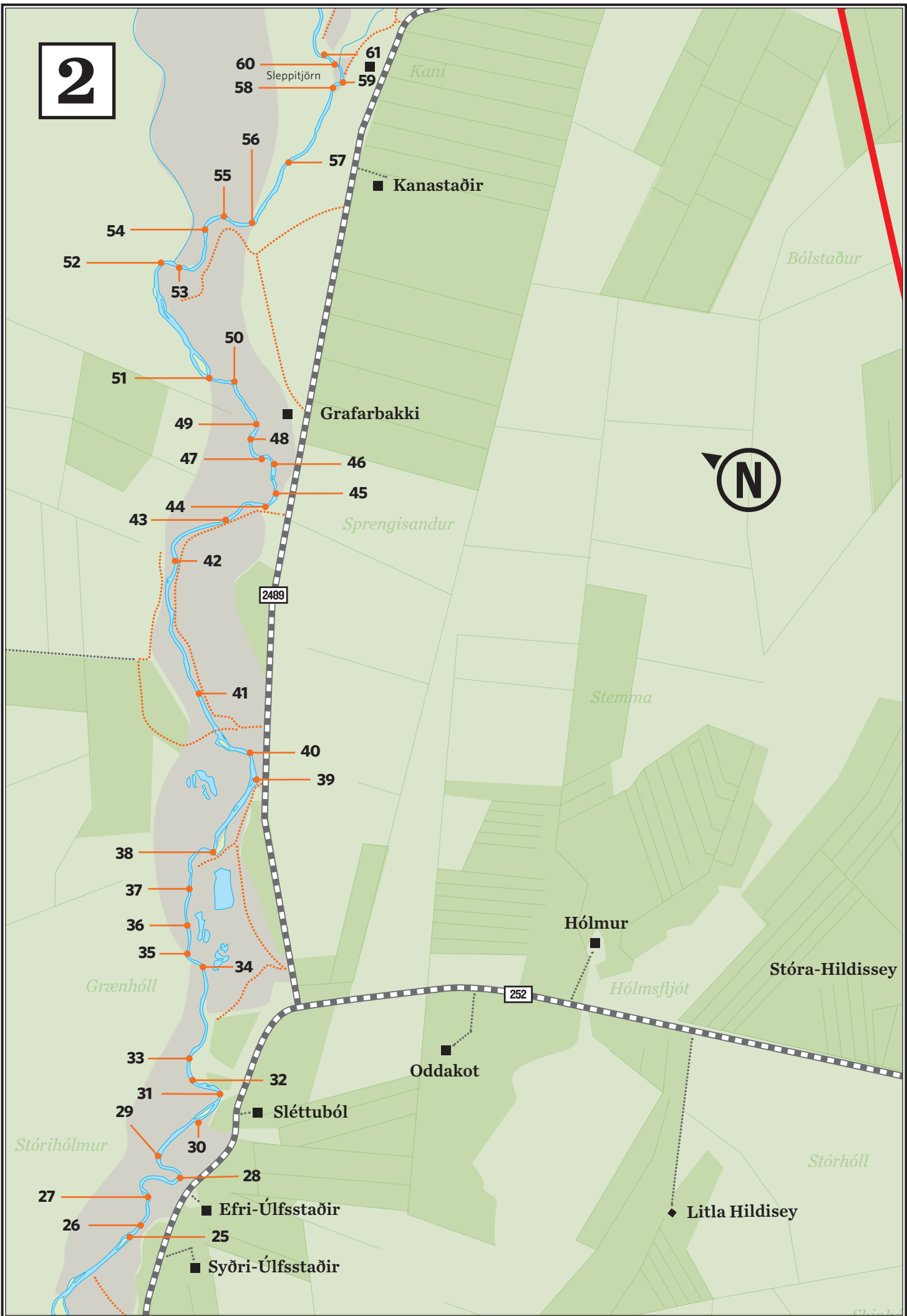
2



Púkapyttur

Krossandur

2



3



Leifsstaðir

Vorsabær

1

Straumur

Kringla

Réttasandur

253

Berjanesftt

Höfði

- 79
- 78
- 80
- 77
- 76
- 75
- 74
- 73
- 72
- 71
- 70
- 69
- 68
- 67
- 66
- 65
- 64
- 63
- 62
- 61
- 60
- 59
- 58
- 57

Voðmúlastaðir

Búlland

Voðmúlastaðakirkja

Miðhjáleiga

Bólstaður

2489

Kani

Kanastaðir

Sleppitjörn

